# DETER 07/2009 - RESUMO

**Sobre o DETER:**

O DETER é um levantamento rápido feito mensalmente pelo INPE desde maio de 2004, com dados do sensor MODIS do satélite Terra/Aqua e do Sensor WFI do satélite CBERS, de resolução espacial de 250 m. O DETER foi desenvolvido como um sistema de alerta para suporte à fiscalização e controle de desmatamento. Por esta razão o DETER mapeia tanto áreas de corte raso quanto áreas em processo de desmatamento por degradação florestal.

No caso de corte raso os órgãos de fiscalização podem fazer a responsabilização para ações ilegais e no caso das áreas de degradação progressiva, além da responsabilização, a federação e os estados podem atuar para reverter o processo, quando possível. Com este sistema, é possível detectar apenas desmatamentos com área maior que 25 ha. Devido à cobertura de nuvens nem todos os desmatamentos são identificados pelo DETER.

O DETER apresenta seus dados por extratificados por município, estado, base operativa do Ibama e unidades de conservação, buscando facilitar e agilizar as operações de fiscalização por quem de direito.

Os sistemas PRODES e DETER estão inseridos como ações do MCT no Grupo Permanente de Trabalho Interministerial para a redução dos índices de desmatamento da Amazônia legal, criado por decreto presidencial de 3 de Julho de 2005. O GTPI é parte do Plano de Ação para a Prevenção e Controle do Desmatamento na Amazônia legal, lançado em 15 de março de 2004.

**Importante:**

1) O sistema DETER captura apenas parte dos desmatamentos ocorridos, devido à menor resolução das imagens/sensores utilizadas e as restrições de cobertura de nuvens.

2) Ao analisar o dado de um determinado mês é necessário fazê-lo em conjunto com a área de cobertura de nuvens. A cobertura de nuvens pode variar enormemente de um mês para outro, assim como de um local para outro.

3) Desmatamento não é um evento, mas um processo. A conversão de floresta primária até o estágio de corte raso pode levar de alguns meses até vários anos para ser concluída. Os dados do DETER podem incluir áreas cortadas em períodos anteriores ao do mês de mapeamento ou em processo de desmatamento progressivo, mas cuja detecção não fora possível por limitações de cobertura de nuvens. É preciso distinguir entre o tempo de ocorrência e a oportunidade de detecção do desmatamento, que é quando a fração de exposição de solo permite a sua interpretação e mapeamento.

4) INPE enfatiza que o DETER é um sistema expedito de alerta desenvolvido metodologicamente para suporte à fiscalização. A informação sobre áreas é para priorização por parte das entidades responsáveis pela fiscalização. O DETER deve ser usado apenas como indicador de tendências do desmatamento anual.

5) A primeira observação do DETER é de fim de Maio/2004. Assim, este mes compreende os desmatamentos observados no periodo de Agosto/2003 (final do PRODES 2002/2003) a Maio/2004.

6) Contato, dúvidas, sugestões: prodes@dpi.inpe.br

## 1) O Sistema DETER do INPE, apontou o total de áreas em processo de desmatamento na Amazônia no mês 07/2009:




## 1.1) Distribuição da área de cobertura de nuvem por estado:

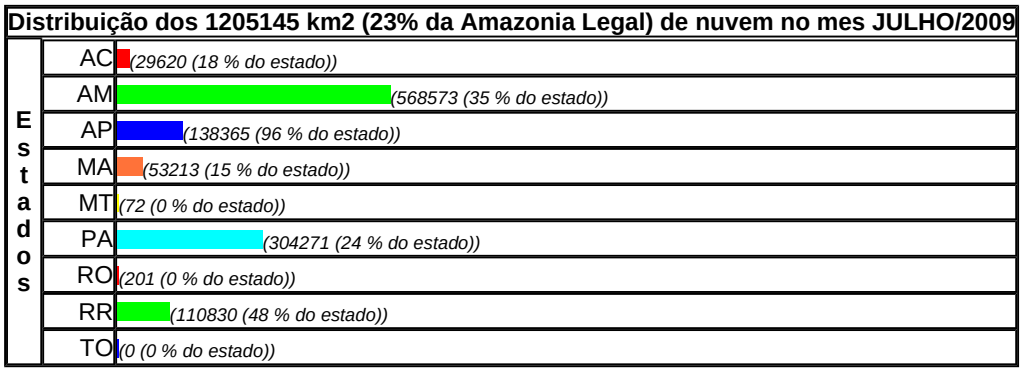


## 1.2) Mapa de nuvens no mês 07/2009 com os respectivos alertas de desmatamento:

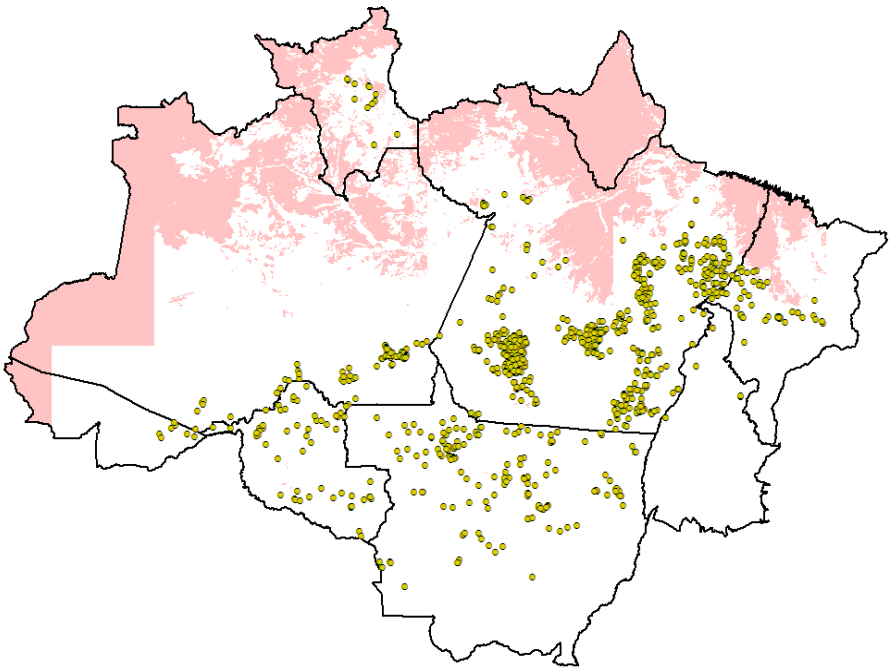

**obs: as nuvens correspondem aos polígonos em rosa**

## 2) Distribuição das áreas em processo de desmatamento, dentre as Bases Operativas do Ibama:

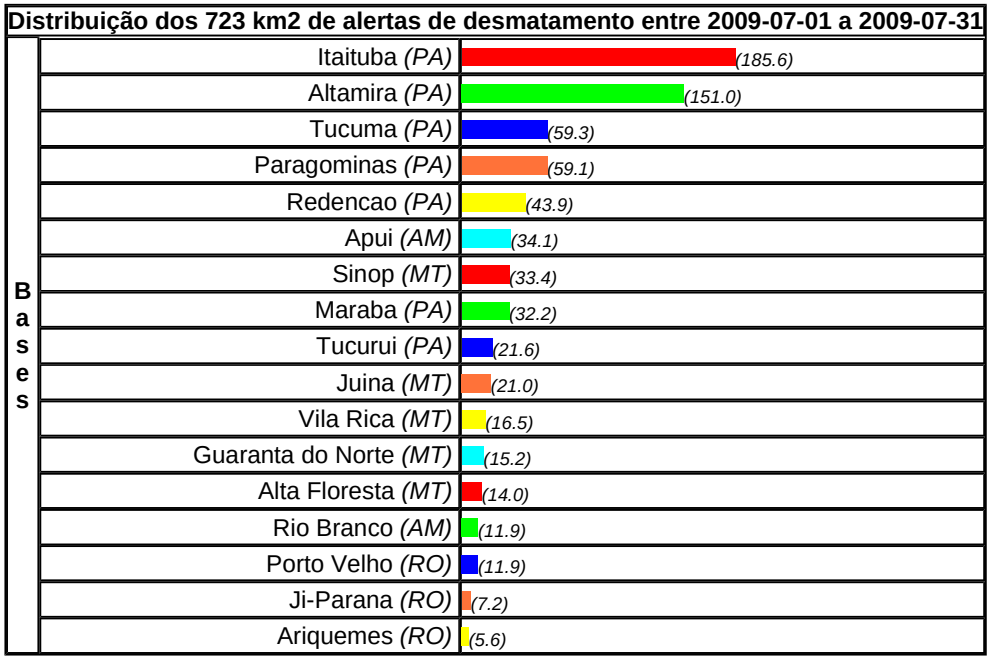


## 3) De 2009-01-01 até 2009-07-31, o Deter aponta:




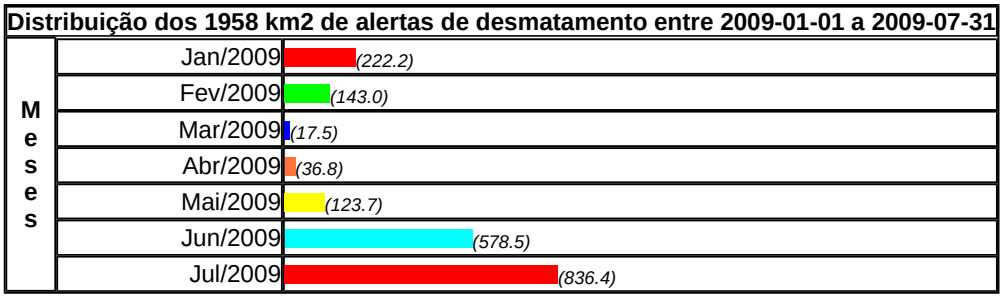

## 4) No mês anterior (06/2009), temos:

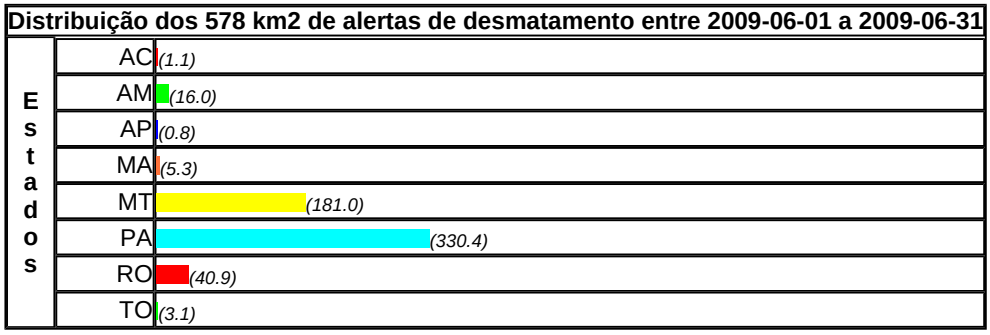


## 4.1) Distribuição da área de cobertura de nuvem por estado:

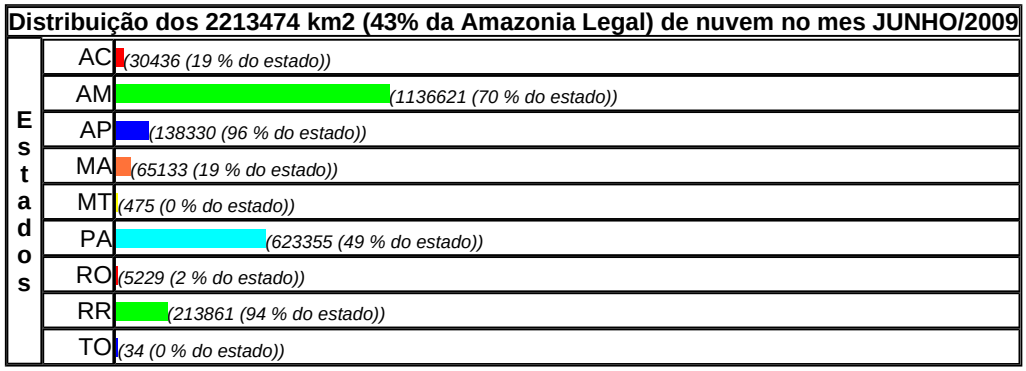


## 4.2) Mapa de nuvens no mês 06/2009 com os respectivos alertas de desmatamento:

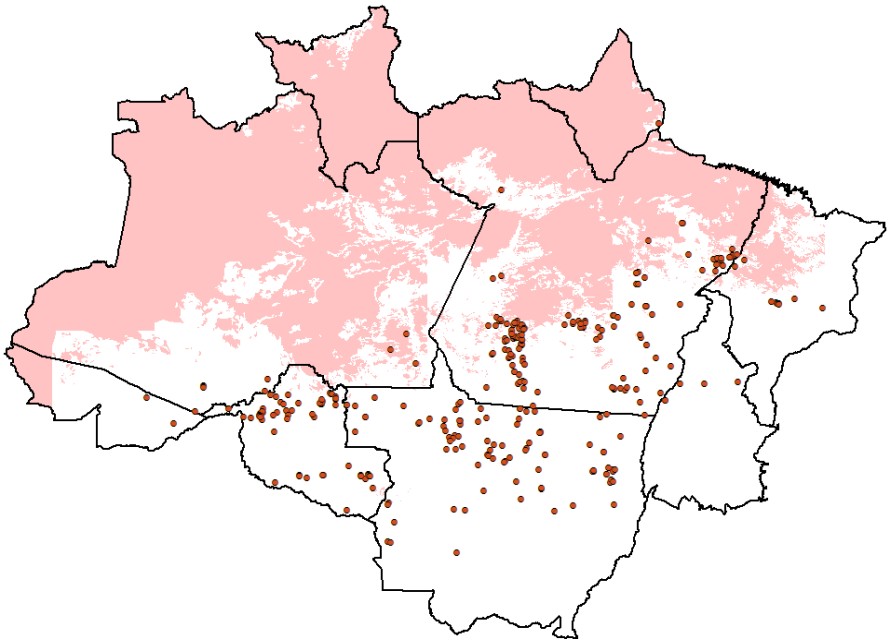

**obs: as nuvens correspondem aos polígonos em rosa**

## 4.3) No mês 05/2009, temos:

| Distribuição dos 123 km2 de alertas de desmatamento entre 2009-05-01 a 2009-05-31 | | |
|---|---|---|
| Estados | MA | (17.6) |
| | MT | (61.2) |
| | PA | (10.6) |
| | RO | (11.8) |
| | RR | (17.7) |
| | TO | (4.8) |

## 4.4) Distribuição da área de cobertura de nuvem por estado:

| Distribuição dos 3192182 km2 (62% da Amazonia Legal) de nuvem no mes MAIO/2009 | | |
|---|---|---|
| Estados | AC | (133617 (84 % do estado)) |
| | AM | (1486083 (92 % do estado)) |
| | AP | (142322 (99 % do estado)) |
| | MA | (109970 (32 % do estado)) |
| | MT | (68249 (7 % do estado)) |
| | PA | (1044865 (83 % do estado)) |
| | RO | (67087 (27 % do estado)) |
| | RR | (120441 (53 % do estado)) |
| | TO | (19548 (7 % do estado)) |

## 4.5) Mapa de nuvens no mês 05/2009 com os respectivos alertas de desmatamento:

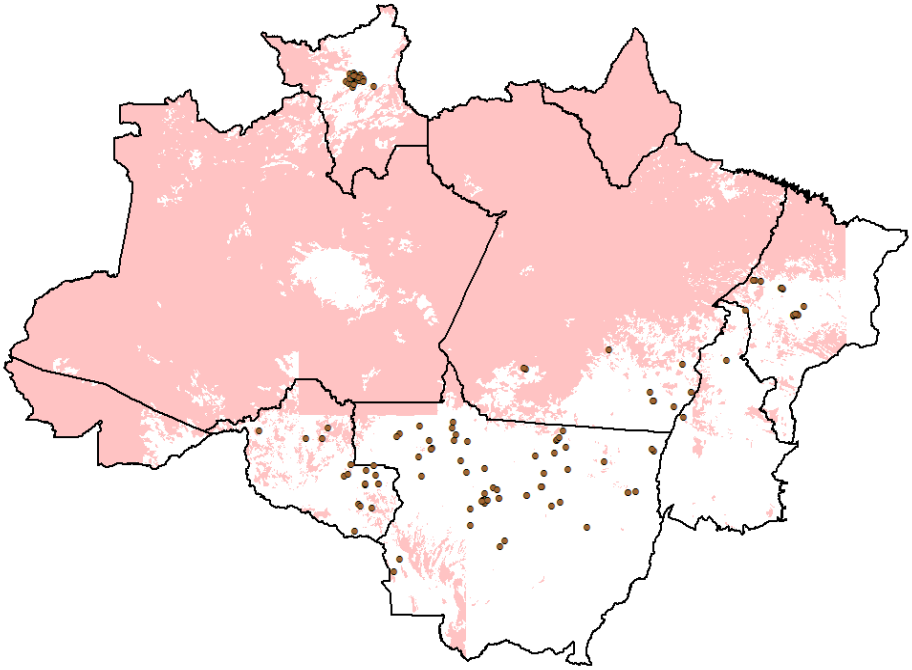

**obs: as nuvens correspondem aos polígonos em rosa**

## 5) No ano anterior (2008), este mesmo mês (07), apresentou:

| Distribuição dos 323 km2 de alertas de desmatamento entre 2008-07-01 a 2008-07-31 | | |
|---|---|---|
| Estados | AC | (3.0) |
| | AM | (23.9) |
| | MA | (7.7) |
| | MT | (32.7) |
| | PA | (235.6) |
| | RO | (19.3) |
| | TO | (1.5) |

## 5.1) Distribuição da área de cobertura de nuvem por estado:

| Distribuição dos 981861 km2 (19% da Amazonia Legal) de nuvem no mes JULHO/2008 | | |
|---|---|---|
| Estados | AC | (29610 (18 % do estado)) |
| | AM | (494485 (30 % do estado)) |
| | AP | (125202 (87 % do estado)) |
| | MA | (11228 (3 % do estado)) |
| | MT | (0 (0 % do estado)) |
| | PA | (132613 (10 % do estado)) |
| | RO | (0 (0 % do estado)) |
| | RR | (188723 (83 % do estado)) |
| | TO | (0 (0 % do estado)) |

## 5.2) Mapa de nuvens no mes 07/2008 com os respectivos alertas de desmatamento:

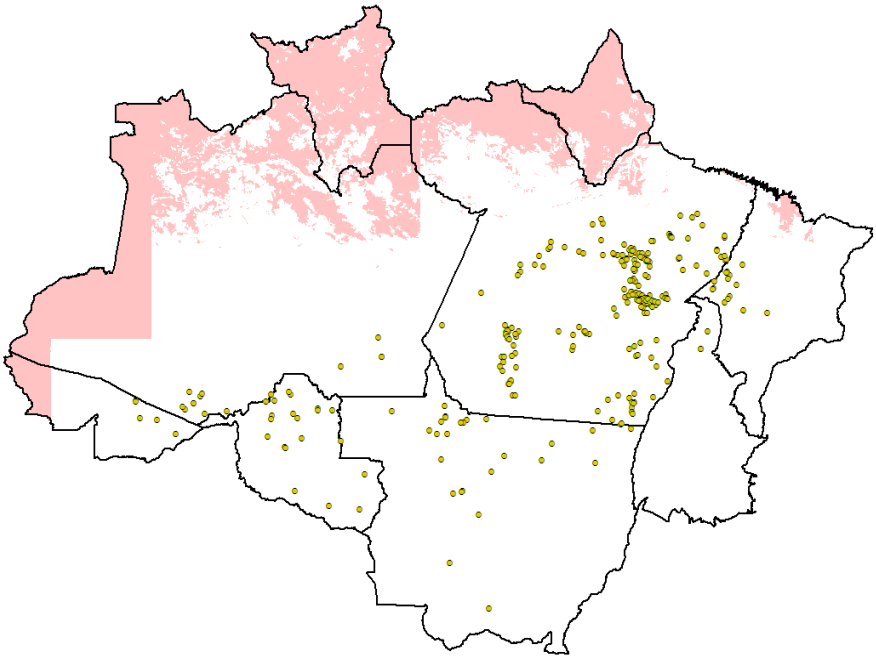

**obs: as nuvens correspondem aos polígonos em rosa**

## 6) Nos últimos 12 meses, temos:

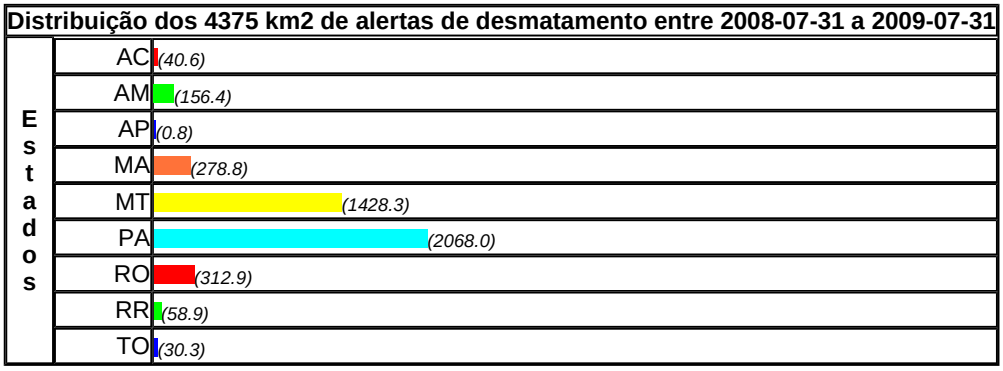


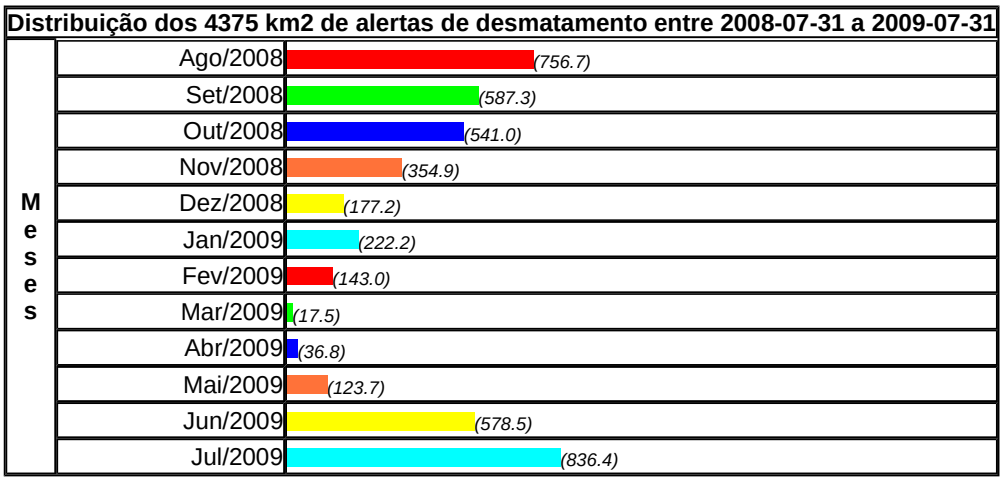


## 7) No período AGOSTO 2008/JULHO 2009, o DETER apontou:

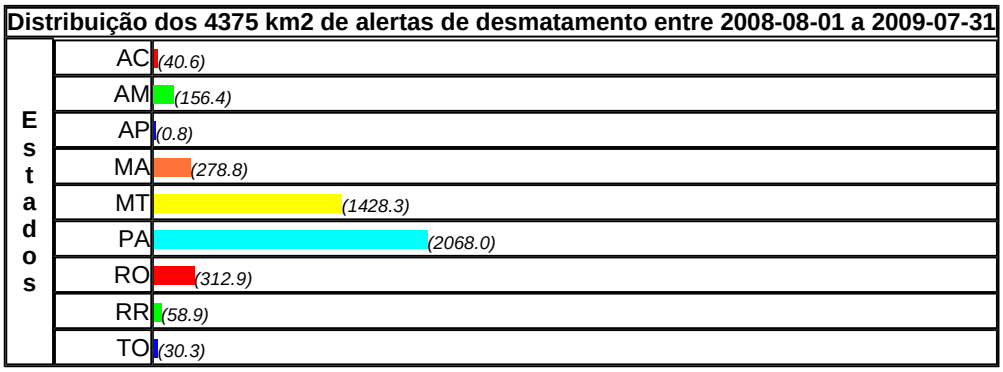


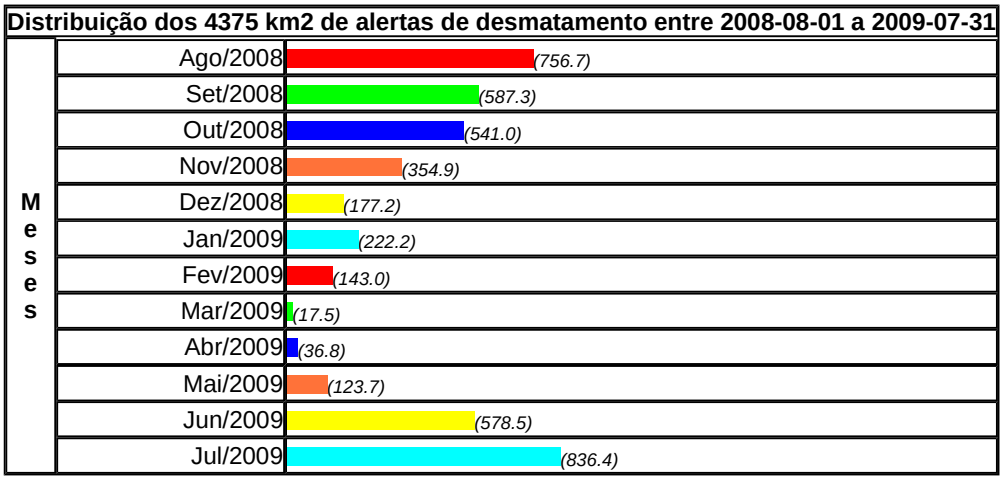

## 8) No período AGOSTO 2007/JULHO 2008, o DETER apontou:

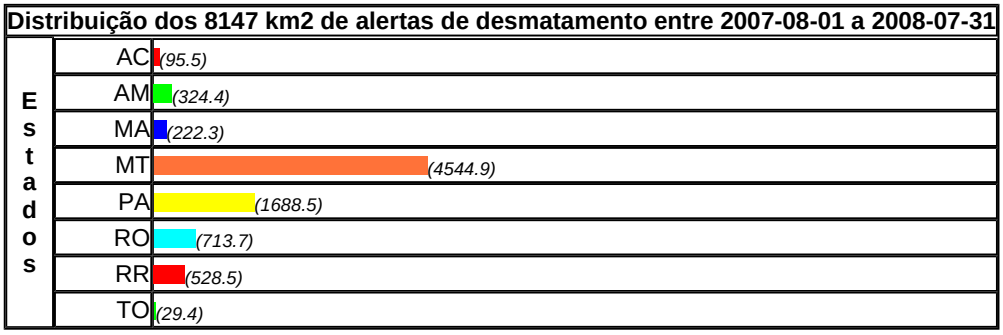


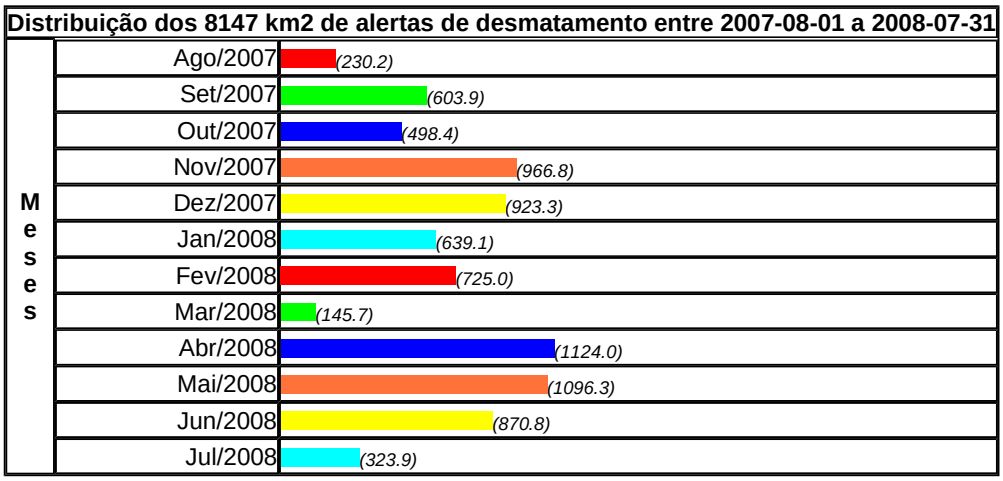


## 9) Distribuição da area de cobertura de nuvem no ano 2009 por estado:

| UF | Area UF (km2) | Nuvem Janeiro | Nuvem Fevereiro | Nuvem Marco | Nuvem Abril | Nuvem Maio | Nuvem Junho | Nuvem Julho | Nuvem Agosto | Nuvem Setembro | Nuvem Outubro | Nuvem Novembro | Nuvem Dezembro |
|---|---|---|---|---|---|---|---|---|---|---|---|---|---|
| AC | 158881 | 99 % | 96 % | 80 % | 82 % | 84 % | 19 % | 18 % | 0 % | 0 % | 0 % | 0 % | 0 % |
| AM | 1601920 | 99 % | 95 % | 99 % | 83 % | 92 % | 70 % | 35 % | 0 % | 0 % | 0 % | 0 % | 0 % |
| AP | 142930 | 98 % | 99 % | 99 % | 97 % | 99 % | 96 % | 96 % | 0 % | 0 % | 0 % | 0 % | 0 % |
| MA | 335902 | 41 % | 63 % | 71 % | 67 % | 32 % | 19 % | 15 % | 0 % | 0 % | 0 % | 0 % | 0 % |
| MT | 904895 | 27 % | 52 % | 59 % | 39 % | 7 % | 0 % | 0 % | 0 % | 0 % | 0 % | 0 % | 0 % |
| PA | 1249576 | 92 % | 91 % | 99 % | 91 % | 83 % | 49 % | 24 % | 0 % | 0 % | 0 % | 0 % | 0 % |
| RO | 240404 | 88 % | 95 % | 66 % | 81 % | 27 % | 2 % | 0 % | 0 % | 0 % | 0 % | 0 % | 0 % |
| RR | 226232 | 99 % | 46 % | 99 % | 49 % | 53 % | 94 % | 48 % | 0 % | 0 % | 0 % | 0 % | 0 % |
| TO | 278998 | 14 % | 57 % | 99 % | 51 % | 7 % | 0 % | 0 % | 0 % | 0 % | 0 % | 0 % | 0 % |
| AMZ | 5139738 | 76 % | 80 % | 88 % | 73 % | 62 % | 43 % | 23 % | 0 % | 0 % | 0 % | 0 % | 0 % |

**Obs: 0% de cobertura em todos os estados em um determinado mês indica que este período não foi observado.**

## 10) Distribuição da area de cobertura de nuvem no mês de 07/2009 por município:

1) Acrelândia/AC = 0 % do municipio
2) Assis Brasil/AC = 0 % do municipio
3) Brasiléia/AC = 0 % do municipio
4) Bujari/AC = 0 % do municipio
5) Capixaba/AC = 0 % do municipio
6) Cruzeiro do Sul/AC = 97 % do municipio
7) Epitaciolândia/AC = 0 % do municipio
8) Feijó/AC = 0 % do municipio
9) Jordão/AC = 2 % do municipio
10) Mâncio Lima/AC = 99 % do municipio
11) Manoel Urbano/AC = 0 % do municipio
12) Marechal Thaumaturgo/AC = 81 % do municipio
13) Plácido de Castro/AC = 0 % do municipio
14) Porto Acre/AC = 0 % do municipio
15) Porto Walter/AC = 98 % do municipio
16) Rio Branco/AC = 0 % do municipio
17) Rodrigues Alves/AC = 99 % do municipio
18) Santa Rosa do Purus/AC = 0 % do municipio
19) Sena Madureira/AC = 0 % do municipio
20) Senador Guiomard/AC = 0 % do municipio
21) Tarauacá/AC = 0 % do municipio
22) Xapuri/AC = 0 % do municipio
23) Alvarães/AM = 4 % do municipio
24) Amaturá/AM = 14 % do municipio
25) Anamã/AM = 45 % do municipio
26) Anori/AM = 1 % do municipio
27) Apuí/AM = 0 % do municipio
28) Atalaia do Norte/AM = 96 % do municipio
29) Autazes/AM = 34 % do municipio
30) Barcelos/AM = 59 % do municipio
31) Barreirinha/AM = 0 % do municipio
32) Benjamin Constant/AM = 99 % do municipio
33) Beruri/AM = 0 % do municipio
34) Boa Vista do Ramos/AM = 0 % do municipio
35) Boca do Acre/AM = 0 % do municipio
36) Borba/AM = 2 % do municipio
37) Caapiranga/AM = 37 % do municipio
38) Canutama/AM = 0 % do municipio
39) Carauari/AM = 4 % do municipio
40) Careiro/AM = 42 % do municipio
41) Careiro da Várzea/AM = 33 % do municipio
42) Coari/AM = 5 % do municipio
43) Codajás/AM = 20 % do municipio
44) Eirunepé/AM = 19 % do municipio
45) Envira/AM = 0 % do municipio
46) Fonte Boa/AM = 81 % do municipio
47) Guajará/AM = 91 % do municipio
48) Humaitá/AM = 0 % do municipio
49) Ipixuna/AM = 2 % do municipio
50) Iranduba/AM = 45 % do municipio
51) Itacoatiara/AM = 43 % do municipio
52) Itamarati/AM = 14 % do municipio
53) Itapiranga/AM = 18 % do municipio
54) Japurá/AM = 99 % do municipio
55) Juruá/AM = 14 % do municipio
56) Jutaí/AM = 53 % do municipio
57) Lábrea/AM = 0 % do municipio
58) Manacapuru/AM = 44 % do municipio
59) Manaquiri/AM = 13 % do municipio
60) Manaus/AM = 78 % do municipio
61) Manicoré/AM = 0 % do municipio
62) Maraã/AM = 33 % do municipio
63) Maués/AM = 0 % do municipio
64) Nhamundá/AM = 11 % do municipio
65) Nova Olinda do Norte/AM = 30 % do municipio
66) Novo Airão/AM = 54 % do municipio
67) Novo Aripuanã/AM = 0 % do municipio
68) Parintins/AM = 1 % do municipio
69) Pauini/AM = 0 % do municipio
70) Presidente Figueiredo/AM = 44 % do municipio
71) Rio Preto da Eva/AM = 50 % do municipio
72) Santa Isabel do Rio Negro/AM = 68 % do municipio
73) Santo Antônio do Içá/AM = 90 % do municipio
74) São Gabriel da Cachoeira/AM = 89 % do municipio
75) São Paulo de Olivença/AM = 100 % do municipio
76) São Sebastião do Uatumã/AM = 20 % do municipio
77) Silves/AM = 31 % do municipio
78) Tabatinga/AM = 99 % do municipio
79) Tapauá/AM = 0 % do municipio
80) Tefé/AM = 3 % do municipio
81) Tonantins/AM = 79 % do municipio
82) Uarini/AM = 22 % do municipio
83) Urucará/AM = 28 % do municipio
84) Urucurituba/AM = 7 % do municipio
85) Amapá/AP = 85 % do municipio
86) Calçoene/AP = 97 % do municipio
87) Cutias/AP = 88 % do municipio
88) Ferreira Gomes/AP = 99 % do municipio
89) Itaubal/AP = 92 % do municipio
90) Laranjal do Jari/AP = 99 % do municipio
91) Macapá/AP = 79 % do municipio
92) Mazagão/AP = 96 % do municipio
93) Oiapoque/AP = 97 % do municipio
94) Pedra Branca do Amaparí/AP = 99 % do municipio
95) Porto Grande/AP = 100 % do municipio
96) Pracuúba/AP = 99 % do municipio
97) Santana/AP = 98 % do municipio
98) Serra do Navio/AP = 100 % do municipio
99) Tartarugalzinho/AP = 99 % do municipio
100) Vitória do Jari/AP = 97 % do municipio
101) Açailândia/MA = 0 % do municipio
102) Afonso Cunha/MA = 0 % do municipio
103) Água Doce do Maranhão/MA = 0 % do municipio
104) Alcântara/MA = 49 % do municipio
105) Aldeias Altas/MA = 0 % do municipio
106) Altamira do Maranhão/MA = 0 % do municipio
107) Alto Alegre do Maranhão/MA = 0 % do municipio
108) Alto Alegre do Pindaré/MA = 49 % do municipio
109) Amapá do Maranhão/MA = 91 % do municipio
110) Amarante do Maranhão/MA = 0 % do municipio
111) Anajatuba/MA = 4 % do municipio
112) Anapurus/MA = 0 % do municipio
113) Apicum-Açu/MA = 45 % do municipio
114) Arame/MA = 27 % do municipio
115) Arari/MA = 0 % do municipio
116) Area nao mapeada pelo Prodes/Deter/MA = 0 % do municipio
117) Axixá/MA = 59 % do municipio
118) Bacabal/MA = 0 % do municipio
119) Bacabeira/MA = 0 % do municipio
120) Bacuri/MA = 83 % do municipio
121) Bacurituba/MA = 6 % do municipio
122) Balsas/MA = 0 % do municipio
123) Barra do Corda/MA = 9 % do municipio
124) Barreirinhas/MA = 0 % do municipio
125) Bela Vista do Maranhão/MA = 0 % do municipio
126) Belágua/MA = 0 % do municipio
127) Bequimão/MA = 6 % do municipio
128) Bernardo do Mearim/MA = 0 % do municipio
129) Boa Vista do Gurupi/MA = 96 % do municipio
130) Bom Jardim/MA = 52 % do municipio
131) Bom Jesus das Selvas/MA = 3 % do municipio
132) Bom Lugar/MA = 0 % do municipio
133) Brejo de Areia/MA = 32 % do municipio
134) Buriti Bravo/MA = 0 % do municipio
135) Buriticupu/MA = 8 % do municipio
136) Buritirana/MA = 0 % do municipio
137) Cachoeira Grande/MA = 13 % do municipio
138) Cajapió/MA = 7 % do municipio
139) Cajari/MA = 6 % do municipio
140) Campestre do Maranhão/MA = 0 % do municipio
141) Cândido Mendes/MA = 76 % do municipio
142) Cantanhede/MA = 0 % do municipio
143) Capinzal do Norte/MA = 1 % do municipio
144) Carolina/MA = 0 % do municipio
145) Carutapera/MA = 85 % do municipio
146) Cedral/MA = 98 % do municipio
147) Central do Maranhão/MA = 66 % do municipio
148) Centro do Guilherme/MA = 99 % do municipio
149) Centro Novo do Maranhão/MA = 92 % do municipio
150) Chapadinha/MA = 0 % do municipio
151) Cidelândia/MA = 0 % do municipio
152) Codó/MA = 0 % do municipio
153) Colinas/MA = 0 % do municipio
154) Conceição do Lago-Açu/MA = 0 % do municipio
155) Coroatá/MA = 20 % do municipio
156) Cururupu/MA = 73 % do municipio
157) Davinópolis/MA = 0 % do municipio
158) Dom Pedro/MA = 0 % do municipio
159) Esperantinópolis/MA = 16 % do municipio
160) Estreito/MA = 0 % do municipio
161) Feira Nova do Maranhão/MA = 0 % do municipio
162) Fernando Falcão/MA = 0 % do municipio
163) Formosa da Serra Negra/MA = 0 % do municipio
164) Fortaleza dos Nogueiras/MA = 0 % do municipio
165) Fortuna/MA = 0 % do municipio
166) Godofredo Viana/MA = 71 % do municipio
167) Gonçalves Dias/MA = 0 % do municipio
168) Governador Archer/MA = 0 % do municipio
169) Governador Edison Lobão/MA = 0 % do municipio
170) Governador Eugênio Barros/MA = 0 % do municipio
171) Governador Luiz Rocha/MA = 0 % do municipio
172) Governador Newton Bello/MA = 71 % do municipio
173) Governador Nunes Freire/MA = 69 % do municipio
174) Graça Aranha/MA = 0 % do municipio
175) Grajaú/MA = 0 % do municipio
176) Guimarães/MA = 75 % do municipio
177) Humberto de Campos/MA = 0 % do municipio
178) Icatu/MA = 7 % do municipio
179) Igarapé do Meio/MA = 0 % do municipio
180) Igarapé Grande/MA = 0 % do municipio
181) Imperatriz/MA = 0 % do municipio
182) Itaipava do Grajaú/MA = 30 % do municipio
183) Itapecuru Mirim/MA = 2 % do municipio
184) Itinga do Maranhão/MA = 1 % do municipio
185) Jatobá/MA = 0 % do municipio
186) Jenipapo dos Vieiras/MA = 0 % do municipio
187) João Lisboa/MA = 0 % do municipio
188) Joselândia/MA = 21 % do municipio
189) Junco do Maranhão/MA = 99 % do municipio
190) Lago da Pedra/MA = 23 % do municipio
191) Lago do Junco/MA = 0 % do municipio
192) Lago dos Rodrigues/MA = 0 % do municipio
193) Lago Verde/MA = 0 % do municipio
194) Lagoa do Mato/MA = 0 % do municipio
195) Lagoa Grande do Maranhão/MA = 50 % do municipio
196) Lajeado Novo/MA = 0 % do municipio
197) Lima Campos/MA = 0 % do municipio
198) Luís Domingues/MA = 83 % do municipio

199) Maracaçumé/MA = 92 % do municipio
200) Marajá do Sena/MA = 73 % do municipio
201) Maranhãozinho/MA = 83 % do municipio
202) Mata Roma/MA = 0 % do municipio
203) Matinha/MA = 12 % do municipio
204) Matões do Norte/MA = 22 % do municipio
205) Mirador/MA = 0 % do municipio
206) Miranda do Norte/MA = 24 % do municipio
207) Mirinzal/MA = 99 % do municipio
208) Monção/MA = 2 % do municipio
209) Montes Altos/MA = 0 % do municipio
210) Morros/MA = 5 % do municipio
211) Nina Rodrigues/MA = 0 % do municipio
212) Nova Colinas/MA = 0 % do municipio
213) Nova Olinda do Maranhão/MA = 76 % do municipio
214) Olho d'Água das Cunhãs/MA = 0 % do municipio
215) Olinda Nova do Maranhão/MA = 60 % do municipio
216) Paço do Lumiar/MA = 33 % do municipio
217) Palmeirândia/MA = 93 % do municipio
218) Paraibano/MA = 0 % do municipio
219) Passagem Franca/MA = 0 % do municipio
220) Pastos Bons/MA = 0 % do municipio
221) Paulino Neves/MA = 0 % do municipio
222) Paulo Ramos/MA = 37 % do municipio
223) Pedreiras/MA = 0 % do municipio
224) Pedro do Rosário/MA = 41 % do municipio
225) Penalva/MA = 13 % do municipio
226) Peri Mirim/MA = 72 % do municipio
227) Peritoró/MA = 9 % do municipio
228) Pindaré-Mirim/MA = 0 % do municipio
229) Pinheiro/MA = 95 % do municipio
230) Pio XII/MA = 0 % do municipio
231) Pirapemas/MA = 5 % do municipio
232) Poção de Pedras/MA = 0 % do municipio
233) Porto Franco/MA = 0 % do municipio
234) Porto Rico do Maranhão/MA = 90 % do municipio
235) Presidente Dutra/MA = 0 % do municipio
236) Presidente Juscelino/MA = 54 % do municipio
237) Presidente Sarney/MA = 78 % do municipio
238) Presidente Vargas/MA = 3 % do municipio
239) Primeira Cruz/MA = 0 % do municipio
240) Raposa/MA = 0 % do municipio
241) Riachão/MA = 0 % do municipio
242) Ribamar Fiquene/MA = 0 % do municipio
243) Rosário/MA = 31 % do municipio
244) Santa Filomena do Maranhão/MA = 0 % do municipio
245) Santa Helena/MA = 70 % do municipio
246) Santa Inês/MA = 0 % do municipio
247) Santa Luzia/MA = 55 % do municipio
248) Santa Luzia do Paruá/MA = 41 % do municipio
249) Santa Rita/MA = 1 % do municipio
250) Santana do Maranhão/MA = 0 % do municipio
251) Santo Amaro do Maranhão/MA = 0 % do municipio
252) Santo Antônio dos Lopes/MA = 0 % do municipio
253) São Benedito do Rio Preto/MA = 0 % do municipio
254) São Bento/MA = 71 % do municipio
255) São Domingos do Azeitão/MA = 0 % do municipio
256) São Domingos do Maranhão/MA = 0 % do municipio
257) São Francisco do Brejão/MA = 0 % do municipio
258) São João Batista/MA = 14 % do municipio
259) São João do Carú/MA = 99 % do municipio
260) São João do Paraíso/MA = 0 % do municipio
261) São João do Soter/MA = 0 % do municipio
262) São José de Ribamar/MA = 10 % do municipio
263) São José dos Basílios/MA = 2 % do municipio
264) São Luís/MA = 31 % do municipio
265) São Luís Gonzaga do Maranhão/MA = 8 % do municipio
266) São Mateus do Maranhão/MA = 4 % do municipio
267) São Pedro da Água Branca/MA = 0 % do municipio
268) São Pedro dos Crentes/MA = 0 % do municipio
269) São Raimundo das Mangabeiras/MA = 0 % do municipio
270) São Raimundo do Doca Bezerra/MA = 96 % do municipio
271) São Roberto/MA = 95 % do municipio
272) São Vicente Ferrer/MA = 84 % do municipio
273) Satubinha/MA = 0 % do municipio
274) Senador Alexandre Costa/MA = 0 % do municipio
275) Senador La Rocque/MA = 0 % do municipio
276) Serrano do Maranhão/MA = 99 % do municipio
277) Sítio Novo/MA = 0 % do municipio
278) Sucupira do Norte/MA = 0 % do municipio
279) Sucupira do Riachão/MA = 0 % do municipio
280) Timbiras/MA = 0 % do municipio
281) Trizidela do Vale/MA = 0 % do municipio
282) Tufilândia/MA = 0 % do municipio
283) Tuntum/MA = 0 % do municipio
284) Turiaçu/MA = 92 % do municipio
285) Turilândia/MA = 93 % do municipio
286) Tutóia/MA = 0 % do municipio
287) Urbano Santos/MA = 0 % do municipio
288) Vargem Grande/MA = 4 % do municipio
289) Viana/MA = 16 % do municipio
290) Vila Nova dos Martírios/MA = 0 % do municipio
291) Vitória do Mearim/MA = 0 % do municipio
292) Vitorino Freire/MA = 5 % do municipio
293) Zé Doca/MA = 72 % do municipio
294) Acorizal/MT = 0 % do municipio
295) Água Boa/MT = 0 % do municipio
296) Alta Floresta/MT = 0 % do municipio
297) Alto Araguaia/MT = 0 % do municipio
298) Alto Boa Vista/MT = 0 % do municipio
299) Alto Garças/MT = 0 % do municipio
300) Alto Paraguai/MT = 0 % do municipio
301) Alto Taquari/MT = 0 % do municipio
302) Apiacás/MT = 0 % do municipio
303) Araguaiana/MT = 0 % do municipio
304) Araguainha/MT = 0 % do municipio
305) Araputanga/MT = 0 % do municipio
306) Arenápolis/MT = 0 % do municipio
307) Aripuanã/MT = 0 % do municipio
308) Barão de Melgaço/MT = 0 % do municipio
309) Barra do Bugres/MT = 0 % do municipio
310) Barra do Garças/MT = 0 % do municipio
311) Bom Jesus do Araguaia/MT = 0 % do municipio
312) Brasnorte/MT = 0 % do municipio
313) Cáceres/MT = 0 % do municipio
314) Campinápolis/MT = 0 % do municipio
315) Campo Novo do Parecis/MT = 0 % do municipio
316) Campo Verde/MT = 0 % do municipio
317) Campos de Júlio/MT = 0 % do municipio
318) CanaBrava do Norte/MT = 0 % do municipio
319) Canarana/MT = 0 % do municipio
320) Carlinda/MT = 0 % do municipio
321) Castanheira/MT = 0 % do municipio
322) Chapada dos Guimarães/MT = 0 % do municipio
323) Cláudia/MT = 0 % do municipio
324) Cocalinho/MT = 0 % do municipio
325) Colíder/MT = 0 % do municipio
326) Colniza/MT = 0 % do municipio
327) Comodoro/MT = 0 % do municipio
328) Confresa/MT = 0 % do municipio
329) Conquista D'oeste/MT = 0 % do municipio
330) Cotriguaçu/MT = 0 % do municipio
331) Cuiabá/MT = 0 % do municipio
332) Curvelândia/MT = 0 % do municipio
333) Denise/MT = 0 % do municipio
334) Diamantino/MT = 0 % do municipio
335) Dom Aquino/MT = 0 % do municipio
336) Feliz Natal/MT = 0 % do municipio
337) Figueirópolis d'Oeste/MT = 0 % do municipio
338) Gaúcha do Norte/MT = 0 % do municipio
339) General Carneiro/MT = 0 % do municipio
340) Glória d'Oeste/MT = 0 % do municipio
341) Guarantã do Norte/MT = 0 % do municipio
342) Guiratinga/MT = 0 % do municipio
343) Indiavaí/MT = 0 % do municipio
344) Itaúba/MT = 0 % do municipio
345) Itiquira/MT = 0 % do municipio
346) Jaciara/MT = 0 % do municipio
347) Jangada/MT = 0 % do municipio
348) Jauru/MT = 0 % do municipio
349) Juara/MT = 0 % do municipio
350) Juína/MT = 0 % do municipio
351) Juruena/MT = 0 % do municipio
352) Juscimeira/MT = 0 % do municipio
353) Lambari d'Oeste/MT = 0 % do municipio
354) Lucas do Rio Verde/MT = 0 % do municipio
355) Luciára/MT = 0 % do municipio
356) Marcelândia/MT = 0 % do municipio
357) Matupá/MT = 0 % do municipio
358) Mirassol d'Oeste/MT = 0 % do municipio
359) Nobres/MT = 0 % do municipio
360) Nortelândia/MT = 0 % do municipio
361) Nossa Senhora do Livramento/MT = 0 % do municipio
362) Nova Bandeirantes/MT = 0 % do municipio
363) Nova Brasilândia/MT = 0 % do municipio
364) Nova Canaã do Norte/MT = 0 % do municipio
365) Nova Guarita/MT = 0 % do municipio
366) Nova Lacerda/MT = 0 % do municipio
367) Nova Marilândia/MT = 0 % do municipio
368) Nova Maringá/MT = 0 % do municipio
369) Nova Monte Verde/MT = 0 % do municipio
370) Nova Mutum/MT = 0 % do municipio
371) Nova Nazaré/MT = 0 % do municipio
372) Nova Olímpia/MT = 0 % do municipio
373) Nova Santa Helena/MT = 0 % do municipio
374) Nova Ubiratã/MT = 0 % do municipio
375) Nova Xavantina/MT = 0 % do municipio
376) Novo Horizonte do Norte/MT = 0 % do municipio
377) Novo Mundo/MT = 0 % do municipio
378) Novo Santo Antônio/MT = 0 % do municipio
379) Novo São Joaquim/MT = 0 % do municipio
380) Paranaíta/MT = 0 % do municipio
381) Paranatinga/MT = 0 % do municipio
382) Pedra Preta/MT = 0 % do municipio
383) Peixoto de Azevedo/MT = 0 % do municipio
384) Planalto da Serra/MT = 0 % do municipio
385) Poconé/MT = 0 % do municipio
386) Pontal do Araguaia/MT = 0 % do municipio
387) Ponte Branca/MT = 0 % do municipio
388) Pontes e Lacerda/MT = 0 % do municipio
389) Porto Alegre do Norte/MT = 0 % do municipio
390) Porto dos Gaúchos/MT = 0 % do municipio
391) Porto Esperidião/MT = 0 % do municipio
392) Porto Estrela/MT = 0 % do municipio
393) Poxoréo/MT = 0 % do municipio
394) Primavera do Leste/MT = 0 % do municipio
395) Querência/MT = 0 % do municipio
396) Reserva do Cabaçal/MT = 0 % do municipio
397) Ribeirão Cascalheira/MT = 0 % do municipio
398) Ribeirãozinho/MT = 0 % do municipio
399) Rondolândia/MT = 0 % do municipio

400) Rondonópolis/MT = 0 % do municipio
401) Rosário Oeste/MT = 0 % do municipio
402) Salto do Céu/MT = 0 % do municipio
403) Santa Carmem/MT = 0 % do municipio
404) Santa Cruz do Xingu/MT = 0 % do municipio
405) Santa Rita do Trivelato/MT = 0 % do municipio
406) Santa Terezinha/MT = 0 % do municipio
407) Santo Afonso/MT = 0 % do municipio
408) Santo Antônio do Leste/MT = 0 % do municipio
409) Santo Antônio do Leverger/MT = 0 % do municipio
410) São Félix do Araguaia/MT = 0 % do municipio
411) São José do Povo/MT = 0 % do municipio
412) São José do Rio Claro/MT = 0 % do municipio
413) São José do Xingu/MT = 0 % do municipio
414) São José dos Quatro Marcos/MT = 0 % do municipio
415) São Pedro da Cipa/MT = 0 % do municipio
416) Sapezal/MT = 0 % do municipio
417) Serra Nova Dourada/MT = 0 % do municipio
418) Sinop/MT = 0 % do municipio
419) Sorriso/MT = 0 % do municipio
420) Tabaporã/MT = 0 % do municipio
421) Tangará da Serra/MT = 0 % do municipio
422) Tapurah/MT = 0 % do municipio
423) Terra Nova do Norte/MT = 0 % do municipio
424) Tesouro/MT = 0 % do municipio
425) Torixoréu/MT = 0 % do municipio
426) União do Sul/MT = 0 % do municipio
427) Vale de São Domingos/MT = 0 % do municipio
428) Várzea Grande/MT = 0 % do municipio
429) Vera/MT = 0 % do municipio
430) Vila Bela da Santíssima Trindade/MT = 0 % do municipio
431) Vila Rica/MT = 0 % do municipio
432) Abaetetuba/PA = 0 % do municipio
433) Abel Figueiredo/PA = 0 % do municipio
434) Acará/PA = 8 % do municipio
435) Afuá/PA = 52 % do municipio
436) Água Azul do Norte/PA = 0 % do municipio
437) Alenquer/PA = 28 % do municipio
438) Almeirim/PA = 91 % do municipio
439) Altamira/PA = 10 % do municipio
440) Anajás/PA = 51 % do municipio
441) Ananindeua/PA = 0 % do municipio
442) Anapu/PA = 0 % do municipio
443) Augusto Corrêa/PA = 94 % do municipio
444) Aurora do Pará/PA = 25 % do municipio
445) Aveiro/PA = 1 % do municipio
446) Bagre/PA = 41 % do municipio
447) Baião/PA = 0 % do municipio
448) Bannach/PA = 0 % do municipio
449) Barcarena/PA = 0 % do municipio
450) Belém/PA = 2 % do municipio
451) Belterra/PA = 5 % do municipio
452) Benevides/PA = 0 % do municipio
453) Bom Jesus do Tocantins/PA = 0 % do municipio
454) Bonito/PA = 100 % do municipio
455) Bragança/PA = 96 % do municipio
456) Brasil Novo/PA = 98 % do municipio
457) Brejo Grande do Araguaia/PA = 0 % do municipio
458) Breu Branco/PA = 0 % do municipio
459) Breves/PA = 50 % do municipio
460) Bujaru/PA = 10 % do municipio
461) Cachoeira do Arari/PA = 51 % do municipio
462) Cachoeira do Piriá/PA = 85 % do municipio
463) Cametá/PA = 0 % do municipio
464) Canaã dos Carajás/PA = 0 % do municipio
465) Capanema/PA = 99 % do municipio
466) Capitão Poço/PA = 75 % do municipio
467) Castanhal/PA = 44 % do municipio
468) Chaves/PA = 59 % do municipio
469) Colares/PA = 0 % do municipio
470) Conceição do Araguaia/PA = 0 % do municipio
471) Concórdia do Pará/PA = 50 % do municipio
472) Cumaru do Norte/PA = 0 % do municipio
473) Curionópolis/PA = 0 % do municipio
474) Curralinho/PA = 1 % do municipio
475) Curuá/PA = 0 % do municipio
476) Curuçá/PA = 66 % do municipio
477) Dom Eliseu/PA = 0 % do municipio
478) Eldorado dos Carajás/PA = 0 % do municipio
479) Faro/PA = 20 % do municipio
480) Floresta do Araguaia/PA = 0 % do municipio
481) Garrafão do Norte/PA = 95 % do municipio
482) Goianésia do Pará/PA = 0 % do municipio
483) Gurupá/PA = 86 % do municipio
484) Igarapé-Açu/PA = 100 % do municipio
485) Igarapé-Miri/PA = 0 % do municipio
486) Inhangapi/PA = 8 % do municipio
487) Ipixuna do Pará/PA = 9 % do municipio
488) Irituia/PA = 80 % do municipio
489) Itaituba/PA = 0 % do municipio
490) Itupiranga/PA = 0 % do municipio
491) Jacareacanga/PA = 0 % do municipio
492) Jacundá/PA = 0 % do municipio
493) Juruti/PA = 2 % do municipio
494) Limoeiro do Ajuru/PA = 13 % do municipio
495) Mãe do Rio/PA = 71 % do municipio
496) Magalhães Barata/PA = 99 % do municipio
497) Marabá/PA = 0 % do municipio
498) Maracanã/PA = 88 % do municipio
499) Marapanim/PA = 75 % do municipio
500) Marituba/PA = 0 % do municipio
501) Medicilândia/PA = 94 % do municipio
502) Melgaço/PA = 84 % do municipio
503) Mocajuba/PA = 0 % do municipio
504) Moju/PA = 0 % do municipio
505) Monte Alegre/PA = 34 % do municipio
506) Muaná/PA = 33 % do municipio
507) Nova Esperança do Piriá/PA = 92 % do municipio
508) Nova Ipixuna/PA = 0 % do municipio
509) Nova Timboteua/PA = 100 % do municipio
510) Novo Progresso/PA = 0 % do municipio
511) Novo Repartimento/PA = 0 % do municipio
512) Óbidos/PA = 19 % do municipio
513) Oeiras do Pará/PA = 33 % do municipio
514) Oriximiná/PA = 48 % do municipio
515) Ourém/PA = 99 % do municipio
516) Ourilândia do Norte/PA = 0 % do municipio
517) Pacajá/PA = 0 % do municipio
518) Palestina do Pará/PA = 0 % do municipio
519) Paragominas/PA = 30 % do municipio
520) Parauapebas/PA = 0 % do municipio
521) Pau d'Arco/PA = 0 % do municipio
522) Peixe-Boi/PA = 100 % do municipio
523) Piçarra/PA = 0 % do municipio
524) Placas/PA = 4 % do municipio
525) Ponta de Pedras/PA = 18 % do municipio
526) Portel/PA = 31 % do municipio
527) Porto de Moz/PA = 90 % do municipio
528) Prainha/PA = 61 % do municipio
529) Primavera/PA = 99 % do municipio
530) Quatipuru/PA = 97 % do municipio
531) Redenção/PA = 0 % do municipio
532) Rio Maria/PA = 0 % do municipio
533) Rondon do Pará/PA = 0 % do municipio
534) Rurópolis/PA = 0 % do municipio
535) Salinópolis/PA = 89 % do municipio
536) Salvaterra/PA = 32 % do municipio
537) Santa Bárbara do Pará/PA = 24 % do municipio
538) Santa Cruz do Arari/PA = 48 % do municipio
539) Santa Isabel do Pará/PA = 4 % do municipio
540) Santa Luzia do Pará/PA = 99 % do municipio
541) Santa Maria das Barreiras/PA = 0 % do municipio
542) Santa Maria do Pará/PA = 99 % do municipio
543) Santana do Araguaia/PA = 0 % do municipio
544) Santarém/PA = 15 % do municipio
545) Santarém Novo/PA = 99 % do municipio
546) Santo Antônio do Tauá/PA = 30 % do municipio
547) São Caetano de Odivelas/PA = 30 % do municipio
548) São Domingos do Araguaia/PA = 0 % do municipio
549) São Domingos do Capim/PA = 52 % do municipio
550) São Félix do Xingu/PA = 0 % do municipio
551) São Francisco do Pará/PA = 95 % do municipio
552) São Geraldo do Araguaia/PA = 0 % do municipio
553) São João da Ponta/PA = 22 % do municipio
554) São João de Pirabas/PA = 88 % do municipio
555) São João do Araguaia/PA = 0 % do municipio
556) São Miguel do Guamá/PA = 70 % do municipio
557) São Sebastião da Boa Vista/PA = 30 % do municipio
558) Sapucaia/PA = 0 % do municipio
559) Senador José Porfírio/PA = 41 % do municipio
560) Soure/PA = 56 % do municipio
561) Tailândia/PA = 0 % do municipio
562) Terra Alta/PA = 35 % do municipio
563) Terra Santa/PA = 2 % do municipio
564) Tomé-Açu/PA = 0 % do municipio
565) Tracuateua/PA = 93 % do municipio
566) Trairão/PA = 0 % do municipio
567) Tucumã/PA = 0 % do municipio
568) Tucuruí/PA = 0 % do municipio
569) Ulianópolis/PA = 0 % do municipio
570) Uruará/PA = 40 % do municipio
571) Vigia/PA = 6 % do municipio
572) Viseu/PA = 96 % do municipio
573) Vitória do Xingu/PA = 85 % do municipio
574) Xinguara/PA = 0 % do municipio
575) Alta Floresta d'Oeste/RO = 0 % do municipio
576) Alto Alegre dos Parecis/RO = 0 % do municipio
577) Alto Paraíso/RO = 0 % do municipio
578) Alvorada d'Oeste/RO = 0 % do municipio
579) Ariquemes/RO = 0 % do municipio
580) Buritis/RO = 0 % do municipio
581) Cabixi/RO = 0 % do municipio
582) Cacaulândia/RO = 0 % do municipio
583) Cacoal/RO = 0 % do municipio
584) Campo Novo de Rondônia/RO = 0 % do municipio
585) Candeias do Jamari/RO = 0 % do municipio
586) Castanheiras/RO = 0 % do municipio
587) Cerejeiras/RO = 0 % do municipio
588) Chupinguaia/RO = 0 % do municipio
589) Colorado do Oeste/RO = 0 % do municipio
590) Corumbiara/RO = 0 % do municipio
591) Costa Marques/RO = 0 % do municipio
592) Cujubim/RO = 0 % do municipio
593) Espigão d'Oeste/RO = 0 % do municipio
594) Governador Jorge Teixeira/RO = 0 % do municipio
595) Guajará-Mirim/RO = 0 % do municipio
596) Itapuã do Oeste/RO = 0 % do municipio
597) Jaru/RO = 0 % do municipio
598) Ji-Paraná/RO = 0 % do municipio
599) Machadinho d'Oeste/RO = 0 % do municipio
600) Ministro Andreazza/RO = 0 % do municipio

601) Mirante da Serra/RO = 0 % do municipio
602) Monte Negro/RO = 0 % do municipio
603) Nova Brasilândia d'Oeste/RO = 0 % do municipio
604) Nova Mamoré/RO = 0 % do municipio
605) Nova União/RO = 0 % do municipio
606) Novo Horizonte do Oeste/RO = 0 % do municipio
607) Ouro Preto do Oeste/RO = 0 % do municipio
608) Parecis/RO = 0 % do municipio
609) Pimenta Bueno/RO = 0 % do municipio
610) Pimenteiras do Oeste/RO = 0 % do municipio
611) Porto Velho/RO = 0 % do municipio
612) Presidente Médici/RO = 9 % do municipio
613) Primavera de Rondônia/RO = 0 % do municipio
614) Rio Crespo/RO = 0 % do municipio
615) Rolim de Moura/RO = 0 % do municipio
616) Santa Luzia d'Oeste/RO = 0 % do municipio
617) São Felipe d'Oeste/RO = 0 % do municipio
618) São Francisco do Guaporé/RO = 0 % do municipio
619) São Miguel do Guaporé/RO = 0 % do municipio
620) Seringueiras/RO = 0 % do municipio
621) Teixeirópolis/RO = 0 % do municipio
622) Theobroma/RO = 0 % do municipio
623) Urupá/RO = 0 % do municipio
624) Vale do Anari/RO = 0 % do municipio
625) Vale do Paraíso/RO = 0 % do municipio
626) Vilhena/RO = 0 % do municipio
627) Alto Alegre/RR = 75 % do municipio
628) Amajari/RR = 89 % do municipio
629) Boa Vista/RR = 12 % do municipio
630) Bonfim/RR = 6 % do municipio
631) Cantá/RR = 29 % do municipio
632) Caracaraí/RR = 32 % do municipio
633) Caroebe/RR = 18 % do municipio
634) Iracema/RR = 56 % do municipio
635) Mucajaí/RR = 38 % do municipio
636) Normandia/RR = 58 % do municipio
637) Pacaraima/RR = 90 % do municipio
638) Rorainópolis/RR = 34 % do municipio
639) São João da Baliza/RR = 16 % do municipio
640) São Luiz/RR = 4 % do municipio
641) Uiramutã/RR = 92 % do municipio
642) Abreulândia/TO = 0 % do municipio
643) Aguiarnópolis/TO = 0 % do municipio
644) Aliança do Tocantins/TO = 0 % do municipio
645) Almas/TO = 0 % do municipio
646) Alvorada/TO = 0 % do municipio
647) Ananás/TO = 0 % do municipio
648) Angico/TO = 0 % do municipio
649) Aparecida do Rio Negro/TO = 0 % do municipio
650) Aragominas/TO = 0 % do municipio
651) Araguacema/TO = 0 % do municipio
652) Araguaçu/TO = 0 % do municipio
653) Araguaína/TO = 0 % do municipio
654) Araguanã/TO = 32 % do municipio
655) Araguatins/TO = 0 % do municipio
656) Arapoema/TO = 0 % do municipio
657) Arraias/TO = 0 % do municipio
658) Augustinópolis/TO = 0 % do municipio
659) Aurora do Tocantins/TO = 0 % do municipio
660) Axixá do Tocantins/TO = 0 % do municipio
661) Babaçulândia/TO = 0 % do municipio
662) Bandeirantes do Tocantins/TO = 0 % do municipio
663) Barra do Ouro/TO = 0 % do municipio
664) Barrolândia/TO = 0 % do municipio
665) Bernardo Sayão/TO = 0 % do municipio
666) Brasilândia do Tocantins/TO = 0 % do municipio
667) Brejinho de Nazaré/TO = 0 % do municipio
668) Buriti do Tocantins/TO = 0 % do municipio
669) Cachoeirinha/TO = 0 % do municipio
670) Campos Lindos/TO = 0 % do municipio
671) Cariri do Tocantins/TO = 0 % do municipio
672) Carmolândia/TO = 0 % do municipio
673) Carrasco Bonito/TO = 0 % do municipio
674) Caseara/TO = 0 % do municipio
675) Centenário/TO = 0 % do municipio
676) Chapada da Natividade/TO = 0 % do municipio
677) Chapada de Areia/TO = 0 % do municipio
678) Colinas do Tocantins/TO = 0 % do municipio
679) Colméia/TO = 0 % do municipio
680) Combinado/TO = 0 % do municipio
681) Conceição do Tocantins/TO = 0 % do municipio
682) Couto de Magalhães/TO = 0 % do municipio
683) Cristalândia/TO = 0 % do municipio
684) Crixás do Tocantins/TO = 0 % do municipio
685) Darcinópolis/TO = 0 % do municipio
686) Dianópolis/TO = 0 % do municipio
687) Divinópolis do Tocantins/TO = 0 % do municipio
688) Dois Irmãos do Tocantins/TO = 0 % do municipio
689) Dueré/TO = 0 % do municipio
690) Esperantina/TO = 0 % do municipio
691) Fátima/TO = 0 % do municipio
692) Figueirópolis/TO = 0 % do municipio
693) Filadélfia/TO = 0 % do municipio
694) Formoso do Araguaia/TO = 0 % do municipio
695) Fortaleza do Tabocão/TO = 0 % do municipio
696) Goianorte/TO = 0 % do municipio
697) Goiatins/TO = 0 % do municipio
698) Guaraí/TO = 0 % do municipio
699) Gurupi/TO = 0 % do municipio
700) Ipueiras/TO = 0 % do municipio
701) Itacajá/TO = 0 % do municipio
702) Itaguatins/TO = 0 % do municipio
703) Itapiratins/TO = 0 % do municipio
704) Itaporã do Tocantins/TO = 0 % do municipio
705) Jaú do Tocantins/TO = 0 % do municipio
706) Juarina/TO = 0 % do municipio
707) Lagoa da Confusão/TO = 0 % do municipio
708) Lagoa do Tocantins/TO = 0 % do municipio
709) Lajeado/TO = 0 % do municipio
710) Lavandeira/TO = 0 % do municipio
711) Lizarda/TO = 0 % do municipio
712) Luzinópolis/TO = 0 % do municipio
713) Marianópolis do Tocantins/TO = 0 % do municipio
714) Mateiros/TO = 0 % do municipio
715) Maurilândia do Tocantins/TO = 0 % do municipio
716) Miracema do Tocantins/TO = 0 % do municipio
717) Miranorte/TO = 0 % do municipio
718) Monte do Carmo/TO = 0 % do municipio
719) Monte Santo do Tocantins/TO = 0 % do municipio
720) Muricilândia/TO = 0 % do municipio
721) Natividade/TO = 0 % do municipio
722) Nazaré/TO = 0 % do municipio
723) Nova Olinda/TO = 0 % do municipio
724) Nova Rosalândia/TO = 0 % do municipio
725) Novo Acordo/TO = 0 % do municipio
726) Novo Alegre/TO = 0 % do municipio
727) Novo Jardim/TO = 0 % do municipio
728) Oliveira de Fátima/TO = 0 % do municipio
729) Palmas/TO = 0 % do municipio
730) Palmeirante/TO = 0 % do municipio
731) Palmeiras do Tocantins/TO = 0 % do municipio
732) Palmeirópolis/TO = 0 % do municipio
733) Paraíso do Tocantins/TO = 0 % do municipio
734) Paranã/TO = 0 % do municipio
735) Pedro Afonso/TO = 0 % do municipio
736) Peixe/TO = 0 % do municipio
737) Pequizeiro/TO = 0 % do municipio
738) Pindorama do Tocantins/TO = 0 % do municipio
739) Piraquê/TO = 0 % do municipio
740) Pium/TO = 0 % do municipio
741) Ponte Alta do Bom Jesus/TO = 0 % do municipio
742) Ponte Alta do Tocantins/TO = 0 % do municipio
743) Porto Alegre do Tocantins/TO = 0 % do municipio
744) Porto Nacional/TO = 0 % do municipio
745) Praia Norte/TO = 0 % do municipio
746) Presidente Kennedy/TO = 0 % do municipio
747) Pugmil/TO = 0 % do municipio
748) Recursolândia/TO = 0 % do municipio
749) Riachinho/TO = 0 % do municipio
750) Rio da Conceição/TO = 0 % do municipio
751) Rio dos Bois/TO = 0 % do municipio
752) Rio Sono/TO = 0 % do municipio
753) Sampaio/TO = 0 % do municipio
754) Sandolândia/TO = 0 % do municipio
755) Santa Fé do Araguaia/TO = 0 % do municipio
756) Santa Maria do Tocantins/TO = 0 % do municipio
757) Santa Rita do Tocantins/TO = 0 % do municipio
758) Santa Rosa do Tocantins/TO = 0 % do municipio
759) Santa Tereza do Tocantins/TO = 0 % do municipio
760) Santa Terezinha do Tocantins/TO = 0 % do municipio
761) São Bento do Tocantins/TO = 0 % do municipio
762) São Félix do Tocantins/TO = 0 % do municipio
763) São Miguel do Tocantins/TO = 0 % do municipio
764) São Salvador do Tocantins/TO = 0 % do municipio
765) São Sebastião do Tocantins/TO = 0 % do municipio
766) São Valério da Natividade/TO = 0 % do municipio
767) Silvanópolis/TO = 0 % do municipio
768) Sítio Novo do Tocantins/TO = 0 % do municipio
769) Sucupira/TO = 0 % do municipio
770) Taguatinga/TO = 0 % do municipio
771) Taipas do Tocantins/TO = 0 % do municipio
772) Talismã/TO = 0 % do municipio
773) Tocantínia/TO = 0 % do municipio
774) Tocantinópolis/TO = 0 % do municipio
775) Tupirama/TO = 0 % do municipio
776) Tupiratins/TO = 0 % do municipio
777) Wanderlândia/TO = 0 % do municipio
778) Xambioá/TO = 0 % do municipio